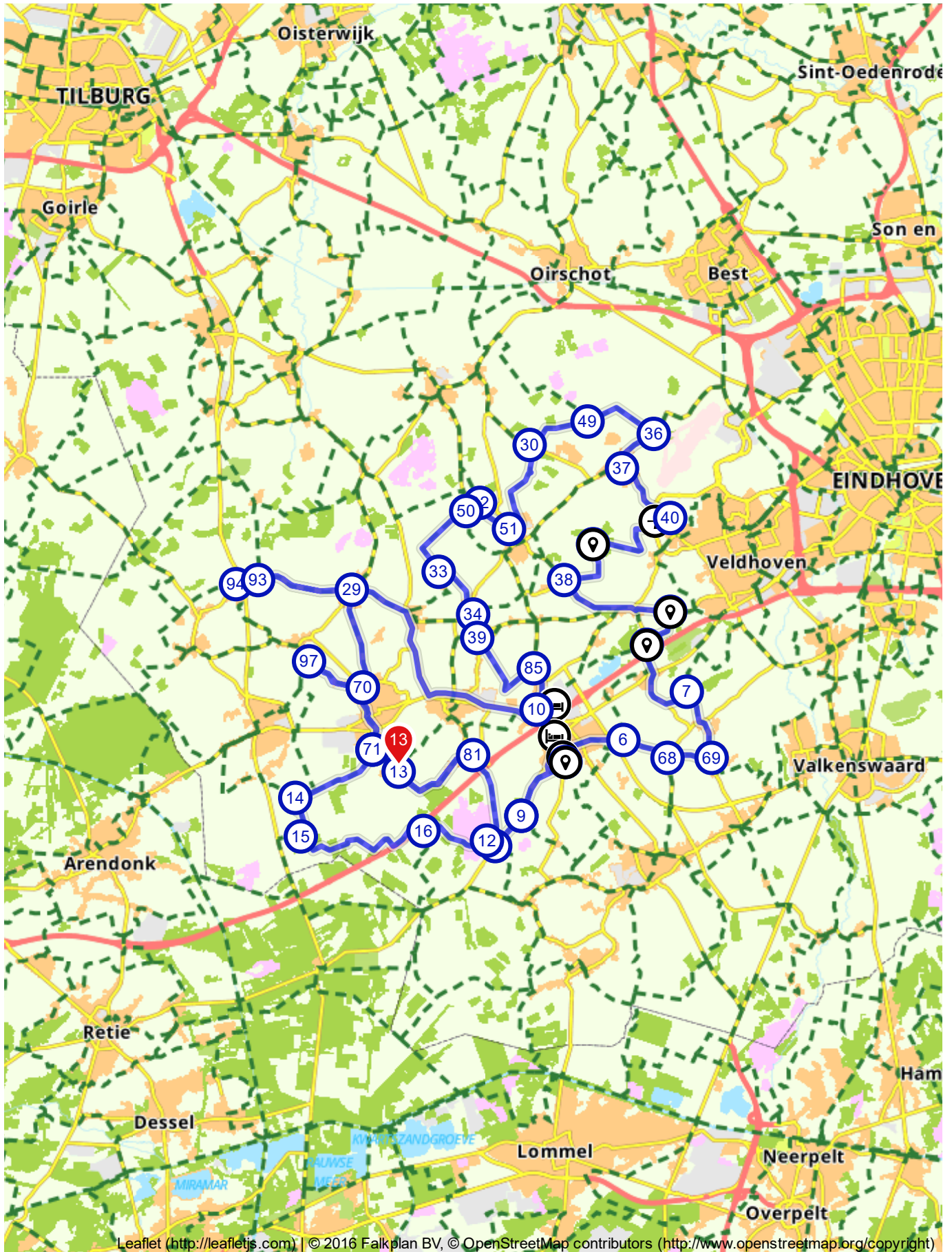


De Acht Zaligheden

Nederland | Noord-Brabant | Eersel | 103,52 km (ongeveer 6:05 u) | Fietsroute 334635



#	Beschrijving	Afstand	Tijd
---	--------------	---------	------

Nederland | Noord-Brabant | Eersel | 103,52 km (ongeveer 6:05 u) | Fietsroute 334635

Deze route neemt je mee door de Acht Zaligheden. Je fietst een prachtige lange dag door de natuur en de landelijke rust rondom acht historische dorpjes in Brabant.

Boswachterij De Kempen

In Grenspark De Kempen liggen uitgestrekte bossen, kabbelende beekjes en de uitgestrekte Cartierheide op je te wachten. Hoe dieper je tot het hart van dit grensoverschrijdende gebied doordringt, hoe stiller het wordt. Aan de rand fiets je door de Peelse Heide waar je de Groote Cirkel en de Kleine Cirkel ziet, twee cirkelvormige wegen die een belangrijk oriëntatiepunt vormden voor piloten tijdens de Tweede Wereldoorlog.

Eerselse Teutenhuizen

Je komt langs de Sint Jan, een korenmolen die tussen 1985 en 1991 is gebouwd. Hij is niet helemaal nieuw, want er zijn enkele onderdelen gebruikt van een aantal negentiende-eeuwse molens. In Eersel kom je door De Markt en Hint die beschermd dorpsgezicht genieten. Je ziet hier onder meer enkele Teutenhuizen. De Eerselse Teuten waren kooplui die tussen de zestiende en negentiende eeuw voornamelijk in koper en vrouwenhaar handelden. De route maakt ongeveer halverwege een tussenstop bij Hotel De Bengel. Je kunt hier heerlijk logeren en eten, zodat je de route ook over twee dagen kunt opdelen.

De Acht Zaligheden

Het leven was niet altijd goed in het Brabantse land rondom Eersel. Zo vonden Hollandse soldaten die hier in 1830 gelegerd waren het maar een armzalige boel. Spottend noemden ze de dorpjes die op – sel eindigden de selligheden, ofwel Zaligheden. Het ging om de dorpjes Duisel (tegenwoordig Duizel), Eersel, Hulsel, Knegsel, Netersel, Reusel en Steensel. Het achtste dorpje Wintelre heet in het Brabants Weintersel. Er is nog steeds discussie of er niet nog meer 'Zaligheden' zijn, zoals Bladel. In Kempenmuseum De Acht Zaligheden, gevestigd in een karakteristieke langgevelboerderij, leer je meer over de historie van deze streek. Wil je meer cultuur en natuur ontdekken in de Kempen? Fiets dan ook de routes 116034 en 116038.

Routebeschrijving

#	Beschrijving	Afstand	Tijd
	Hotel De Bengel	0.00 km	0:00

Genietmomenten



Hotel De Bengel
Markt 13
5521 AJ Eersel

+31 (0) 497 51 62 02

eersel@debengel.nl
(mailto:eersel@debengel.nl)



<http://www.hoteldebengel.nl>
(http://www.hoteldebengel.nl)

Bezienswaardigheden



Molen Sint-Jan
Hoogeind 35
5507 PV Veldhoven
Korenmolen Sint-Jan is een stellingmolen. Deze windmolen bevindt zich in Oerle (Veldhoven). De Sint-Jan is tussen 1985 en 1991 gebouwd.



Cultuurhistorisch Centrum de Acht Zaligheden
Voortseweg
5521JD Eersel

Aangeboden door



















route.nl
(/routes/routenl)

Praktische informatie


Dichtstbijzijnde locaties





Parkeerplaats centrum Markt
5521AL Eersel


#	Beschrijving	Afstand	Tijd
	Blijf 211 m op Markt	0.21 km	0:00
	Ga linksaf de Dijk op en volg deze weg 546 m	0.76 km	0:02
	Ga een flauwe bocht linksaf de Kerkstraat op en volg deze weg 374 m	1.13 km	0:04
	Ga rechtsaf de Willibrorduslaan op en volg deze weg 44 m	1.17 km	0:04
	Ga een flauwe bocht linksaf de Schadewijkstraat op en volg deze weg 777 m	1.95 km	0:06
	Ga een flauwe bocht linksaf en volg deze weg 906 m	2.85 km	0:09
	6 (Schadewijk, 5521 NN Eersel, Noord-Brabant, Nederland)	4.58 km	0:16
	68 (Eikestraat, 5561TE, Riethoven, Noord-Brabant, Nederland)	4.58 km	0:16
	69 (Riethoven, Noord-Brabant, Nederland)	6.13 km	0:23
	7 (Nedermolen, 5524KG Eersel, Noord-Brabant, Nederland)	9.69 km	0:37
	Ga rechtsaf de Stevert op en volg deze weg 710 m	10.40 km	0:39
	Blijf 637 m op Riethovenseweg	11.04 km	0:41
	Ga de rotonde op	11.29 km	0:42
	Volg de weg 537 m	11.83 km	0:44
	Blijf 293 m op Knegselseweg	12.12 km	0:45
	Ga linksaf de Moormanlaan op en volg deze weg 38 m	12.16 km	0:45
	Knegselseweg, 5511PC, Eersel, Noord-Brabant, Nederland	12.16 km	0:45
	Blijf 22 m op Moormanlaan	12.18 km	0:45

 VVV Eersel
Markt
5521AK Eersel

 0497 51 31 63

 info@vvveersel.nl
(mailto:info@vvveersel.nl)



















 <http://www.vvveersel.nl>
(http://www.vvveersel.nl)











 Parkeerplaats
Berkvenseweg
5525KD Eersel





Scan mij

















met de route.nl app en de route wordt geopend op je smartphone. Heb je de app nog niet? Ga dan naar: www.route.nl/app/download





















#	Beschrijving	Afstand	Tijd
	Ga linksaf de Steenselseweg op en volg deze weg 204 m	12.38 km	0:46
	Ga rechtsaf de Oeyenbos op en volg deze weg 12 m	12.39 km	0:46
	Blijf 1.6 km op Oeyenbos	13.98 km	0:52
	Ga rechtsaf de Veldhovenseweg op en volg deze weg 52 m	14.03 km	0:52
	Veldhovenseweg 13, 5511KJ, Eersel, Noord-Brabant, Nederland	14.03 km	0:52
	Blijf 884 m op Veldhovenseweg	14.91 km	0:55
	Blijf 993 m op Het Groen	15.90 km	0:58
	Blijf 35 m op Vessemseweg	15.94 km	0:58
	Ga rechtsaf de Vessemseweg op en volg deze weg 2.2 km	18.09 km	1:06
	Volg de weg 6 m	18.10 km	1:06
	Ga linksaf de Hoogeloonsedijk op en volg deze weg 15 m	18.11 km	1:06
	38 (Hoogeloonsedijk, 5512RB Eersel, Noord-Brabant, Nederland)	18.11 km	1:06
	Blijf 1.2 km op Hoogeloonsedijk	19.31 km	1:10
	Ga linksaf de Weijerseweg op en volg deze weg 889 m	20.19 km	1:13
	Ga een flauwe bocht rechtsaf de Klein Half Mijl op en volg deze weg 282 m	20.48 km	1:15
	Vessemseweg 2, 5507RB, Veldhoven, Noord-Brabant, Nederland	20.48 km	1:15
	Blijf 39 m op Klein Half Mijl	20.51 km	1:15
	Ga rechtsaf en volg deze weg 408 m	20.92 km	1:16

#	Beschrijving	Afstand	Tijd
	Blijf 563 m op Vessemsedijk	21.48 km	1:18
	Volg de weg 5 m	21.49 km	1:18
	Blijf 141 m op Toterfout	21.63 km	1:18
	Blijf 522 m op Toterfout	22.15 km	1:20
	Ga linksaf de Roestenberg op en volg deze weg 762 m	22.91 km	1:23
	Ga rechtsaf de Kleine Vliet op en volg deze weg 501 m	23.41 km	1:25
	Ga een flauwe bocht rechtsaf de Hoogeind op en volg deze weg 108 m	23.52 km	1:25
	Ga een scherpe bocht linksaf en volg deze weg 170 m	23.69 km	1:26
	Ga een flauwe bocht linksaf de Hoogeind op en volg deze weg 46 m	23.73 km	1:26
	Molen Sint-Jan	23.73 km	1:26
	Blijf 633 m op Hoogeind	24.37 km	1:29
	Ga rechtsaf de Oude Kerkstraat op en volg deze weg 1 m	24.37 km	1:29
	40 (Oude Kerkstraat, 5507PT Veldhoven, Noord-Brabant, Nederland)	26.97 km	1:39
	37 (Willibrordusstraat, 5513AZ Eersel, Noord-Brabant, Nederland)	26.97 km	1:39
	36 (Scherpenering, 5657AA Eindhoven, Noord-Brabant, Nederland)	28.75 km	1:46
	49 (Rouwven, 5513PL Eersel, Noord-Brabant, Nederland)	31.41 km	1:57
	30 (Oostelbeersedijk, 5513NX Eersel, Noord-Brabant, Nederland)	33.77 km	2:06
	51 (Heike, 5512BX, Vessem, Noord-Brabant, Nederland)	37.45 km	2:21

#	Beschrijving	Afstand	Tijd
 32	(Donk, 5512NK Eersel, Noord-Brabant, Nederland)	38.93 km	2:27
 50	(Lantie, 5512NV, Vessem, Noord-Brabant, Nederland)	39.52 km	2:29
 33	(Heieind, 5528NT Bladel, Noord-Brabant, Nederland)	42.51 km	2:41
 34	(Casterseweg, 5528AK Bladel, Noord-Brabant, Nederland)	44.60 km	2:50
 39	(Breestraat, 5528AA Bladel, Noord-Brabant, Nederland)	45.60 km	2:54
 85	(De Hoef, Noord-Brabant, Nederland)	48.96 km	3:07
 10	(Meerstraat, 5525AN Eersel, Noord-Brabant, Nederland)	50.51 km	3:13
	Ga linksaf de Meerstraat op en volg deze weg 72 m	50.58 km	3:13
	Ga een flauwe bocht rechtsaf en volg deze weg 729 m	51.31 km	3:16
	Ga rechtsaf de Hertstraat op en volg deze weg 89 m	51.40 km	3:16
	Ga rechtsaf en volg deze weg 64 m	51.46 km	3:16
	Blijf 337 m op Hint	51.80 km	3:18
	Ga linksaf de Markt op en volg deze weg 73 m	51.87 km	3:18
	Hotel De Bengel	51.87 km	3:18
	Blijf 211 m op Markt	52.08 km	3:19
	Blijf 164 m op Oude Postelseweg	52.24 km	3:19
	Blijf 475 m op Voortseweg	52.72 km	3:21
	Blijf 13 m op Kapelweg	52.73 km	3:21

#	Beschrijving	Afstand	Tijd
	Cultuurhistorisch Centrum de Acht Zaligheden	52.73 km	3:21
	Blijf 13 m op Kapelweg	52.74 km	3:21
	Blijf 111 m op Voortseweg	52.85 km	3:21
	Blijf 157 m op Boksheidsdijk	53.01 km	3:22
	Voortseweg 63, 5521JC, Eersel, Noord-Brabant, Nederland	53.01 km	3:22
	Blijf 46 m op Boksheidsdijk	53.05 km	3:22
	Ga rechtsaf de Rosheuvel op en volg deze weg 600 m	53.65 km	3:24
	Blijf 444 m op Rosheuvel	54.10 km	3:26
	Ga een flauwe bocht linksaf en volg deze weg 1.5 km	55.57 km	3:31
	Ga rechtsaf de Spijkertsdijk op en volg deze weg 4 m	55.58 km	3:31
	9 (Spijkertsdijk, 5521RG Eersel, Noord-Brabant, Nederland)	56.96 km	3:36
	11 (Laarven, 5571XE Eersel, Noord-Brabant, Nederland)	56.96 km	3:36
	12 (Laarven, 5571XE Eersel, Noord-Brabant, Nederland)	57.32 km	3:38
	16 (De Pals, 5527PA Bladel, Noord-Brabant, Nederland)	60.04 km	3:49
	15 (Burgemeester Willekenslaan, 5541NA Reusel-De Mierden, Noord-Brabant, Nederland)	65.91 km	4:12
	14 (Burgemeester Willekenslaan, 5541NA Reusel-De Mierden, Noord-Brabant, Nederland)	67.44 km	4:18
	81 (De Pan, 5527JC, Hapert, Noord-Brabant, Nederland)	75.62 km	4:51

#	Beschrijving	Afstand	Tijd
 13	(Bredasebaan, 5531NT, Bladel, Noord-Brabant, Nederland)	79.01 km	5:05
 71	(Egyptischedijk, 5531NE, Bladel, Noord-Brabant, Nederland)	80.35 km	5:10
 70	(P.G. Ballingslaan, 5531PG, Bladel, Noord-Brabant, Nederland)	82.75 km	5:20
 97	(De Hoef, 5096BJ, Hulsel, Noord-Brabant, Nederland)	85.02 km	5:29
 9	(Spijkertsedijk, 5521RG, Eersel, Noord-Brabant, Nederland)	99.53 km	6:27
	Ga linksaf en volg deze weg 1.5 km	101.01 km	6:32
	Ga een flauwe bocht rechtsaf de Rosheuvel op en volg deze weg 381 m	101.39 km	6:33
	Ga een scherpe bocht linksaf en volg deze weg 31 m	101.42 km	6:33
	Blijf 383 m op Lupine	101.80 km	6:34
	Ga een flauwe bocht rechtsaf de Postelseweg op en volg deze weg 178 m	101.98 km	6:35
	Ga rechtsaf de Schapendries op en volg deze weg 9 m	101.99 km	6:35
	Ga linksaf en volg deze weg 37 m	102.03 km	6:35
	Blijf 190 m op Postelseweg	102.22 km	6:36
	Ga de rotonde op	102.27 km	6:36
	Blijf 385 m op Oude Postelseweg	102.66 km	6:37
	Blijf 211 m op Markt	102.87 km	6:38
	Hotel De Bengel	102.87 km	6:38
	Blijf 73 m op Markt	102.94 km	6:38

#	Beschrijving	Afstand	Tijd
	Ga linksaf de Duizelseweg op en volg deze weg 332 m	103.27 km	6:40
	Blijf 7 m op Duizelseweg	103.28 km	6:40
	Ga een flauwe bocht rechtsaf en volg deze weg 916 m	104.20 km	6:43
	Blijf 102 m op Wolverstraat	104.30 km	6:43
	Ga een flauwe bocht linksaf en volg deze weg 5.9 km	110.18 km	7:03
	Blijf 8 m op Kerkeneind	110.19 km	7:03
	Ga linksaf en volg deze weg 2.3 km	112.47 km	7:10
	Ga linksaf de De Hoeve op en volg deze weg 446 m	112.91 km	7:12
	Blijf 147 m op Carolus Simplexplein	113.06 km	7:12
	Ga een flauwe bocht linksaf de De Lei op en volg deze weg 61 m	113.12 km	7:12
	Ga een flauwe bocht rechtsaf de De Lei op en volg deze weg 113 m	113.23 km	7:13
	Volg de weg 3.9 km	117.10 km	7:26
	Ga een flauwe bocht rechtsaf de Bernardusweg op en volg deze weg 176 m	117.27 km	7:26
	Blijf 87 m op Dorpsplein	117.36 km	7:27
	94 (Dorpsplein, 5094GJ, Lage Mierde, Noord-Brabant, Nederland)	118.22 km	7:30
	93 (Dunsedijk, 5094BB, Lage Mierde, Noord-Brabant, Nederland)	118.22 km	7:30
	29 (Carolus Simplexplein, 5534AK, Netersel, Noord-Brabant, Nederland)	121.66 km	7:44
	70 (P.G. Ballingslaan, 5531PG, Bladel, Noord-Brabant, Nederland)	125.21 km	7:58

71	Beschrijving	Afstand	Tijd
13	13 (Bredasebaan, 5531NE, Bladel, Noord-Brabant, Nederland)	128.96 km	8:13

Route.nl wenst je veel fietsplezier.

Graag zien we je terug voor één van onze andere 62090 gratis routes op onze site!