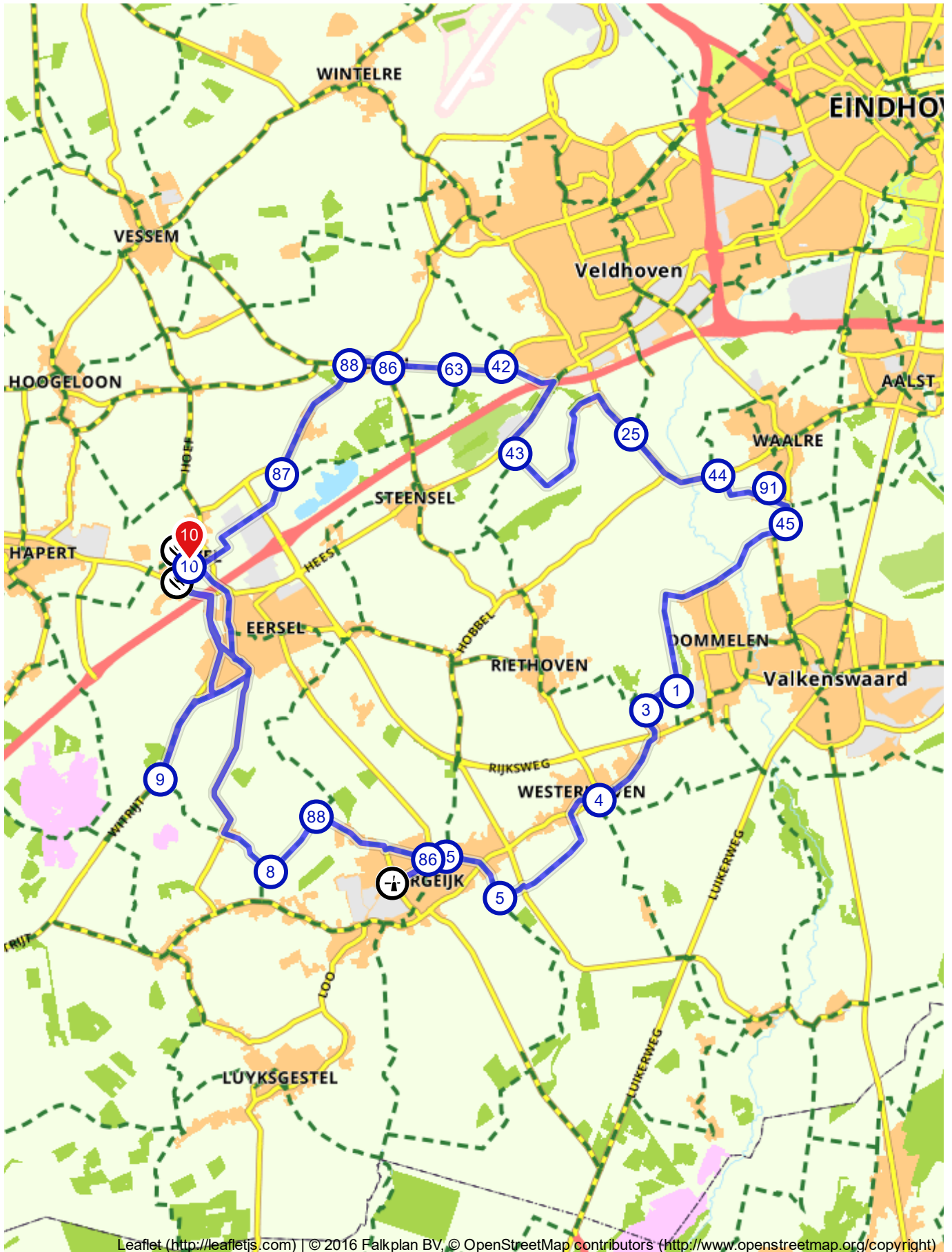


# Via Eersel naar Dommelen

Nederland | Noord-Brabant | Duizel | 42,88 km (ongeveer 2:31 u) | Fietsroute 181398






#	Beschrijving	Afstand	Tijd
---	--------------	---------	------


Nederland | Noord-Brabant | Duizel | 42,88 km (ongeveer 2:31 u) | Fietsroute 181398

Deze route neemt je mee door de Brabantse Kempen ten westen van Eindhoven. Je maakt een grote ronde waarbij je plaatsjes als Eersel, Bergeijk en Loveren aandoet. Je fietst door uitgestrekte bossen en heidevelden, maar ook door agrarische gebieden waar akker- en graslanden en authentieke Kempische langgevelboerderijen het beeld bepalen. Ten zuiden van het kerkdorpje Knegsel rij je door een bosgebied waar het eeuwenoude kleinschalige netwerk van landweggetjes en paden nog intact is. Tussen Waalre en Dommelen rij je door de dalen van de Dommel en de Keersop, een vertakking van de Dommel. In dit redelijk ongeschonden beeklandschap zie je houtwallen, heideveldjes en poelen. Door de kronkelende bedding varieert de stroomsnelheid in deze beken, wat goed is voor de natuurlijke variatie. In dit gebied leven de ijsvogel en geelgors, in het voorjaar hoor je de kikkers kwaken. Langs de beek tref je hooilanden met orchideeën aan. Net onder Veldhoven fiets je door het Grootgoor, een langgerekt moerasbos in het beekdal van het riviertje de Run. Het is een van de weinige gebieden in Nederland met een vrijwel natuurlijke begroeiing. Het Grootgoor is een ideaal leefgebied voor reeën, omdat ze hier voldoende rust en een rijke onderbegroeiing vinden. In dit vochtige bos met zijn vele dode bomen wemelt het van de insecten die op hun beurt weer vogels aantrekken, zoals de wiewaal en de zeldzame houtsnip. In Bergeijk kom je langs de naamloze standerdmolen. Al in de veertiende eeuw stond op deze plaats een molen, het huidige exemplaar stamt uit de achttiende eeuw. In 2005 werd de molen tijdens een restauratie teruggebracht naar de staat van 1930. Dankzij vrijwilligers wordt er op gezette tijden nog koren gemalen. In het gave interieur zijn nog inscripties uit vroeger tijden te zien. De route start en eindigt bij Cafetaria 't Reintje in Duizel, een dorpje vlakbij Eersel. Je kunt hier terecht voor een snelle, maar smaakvolle hap. In de gezellig ingerichte restaria tref je een uitgebreide kaart voor een flinke lunch of avondmaaltijd. Kinderen kunnen er heerlijk spelen in de speelhoek. Groepen vanaf 10 personen kunnen bij 't Reintje een picknick bestellen, deze wordt binnen een straal van 10 kilometer van Duizel geleverd.

## Routebeschrijving

#	Beschrijving	Afstand	Tijd
	Cafetaria 't Reintje	0.00 km	0:00
	Blijf 387 m op Smitseind	0.39 km	0:01
	10 (Meerstraat, 5525AN Eersel, Noord-Brabant, Nederland)	2.94 km	0:11

## Genietmomenten

-  Cafetaria 't Reintje  
Wolverstraat 30  
5525 AS Duizel  
  
☎ +31 (0)497 51 48 83  
✉ [info@reintje.eu](mailto:info@reintje.eu)  
(<mailto:info@reintje.eu>)  
🌐 <http://www.reintje.eu>  
(<http://www.reintje.eu>)

## Bezienswaardigheden

-  Bergeijk  
Kennedylaan  
5571AA Bergeijk  
  
🌐 <http://www.allemolens.nl>  
(<http://www.allemolens.nl>)  
De bekendste molensoort in Nederland. Windmolens werden niet alleen gebruikt om meel produceren van granen, maar ook voor de drooglegging van poldergebieden. Natuurzuivere energie. De beroemdste molens zijn te vinden in Kinderdijk, waarlijk als poldermodel opgesteld. Een must see!

## Aangeboden door

**route.nl**  
(/routes/routenl)

## Praktische informatie

Dichtstbijzijnde locaties

#	Beschrijving	Afstand	Tijd
87	87 (Buivensedreef, 5511KP, Knegsel, Noord-Brabant, Nederland)	2.94 km	0:11
88	88 (Vessemseweg, 5511KC, Knegsel, Noord-Brabant, Nederland)	5.27 km	0:20
86	86 (Het Groen, 5511AD, Knegsel, Noord-Brabant, Nederland)	5.97 km	0:23
63	63 (Oeyenbos, 5511LE, Knegsel, Noord-Brabant, Nederland)	7.11 km	0:28
42	42 (Knegselseweg, 5505JP Veldhoven, Noord-Brabant, Nederland)	7.95 km	0:31
43	43 (Turfweg, 5504RL Veldhoven, Noord-Brabant, Nederland)	10.51 km	0:41
25	25 (Volmolenweg, 5504PW Veldhoven, Noord-Brabant, Nederland)	14.20 km	0:56
44	44 (Mosbroekseweg, 5581VK Waalre, Noord-Brabant, Nederland)	16.07 km	1:04
91	91 (Loonderweg, 5581VG, Waalre, Noord-Brabant, Nederland)	17.25 km	1:08
45	45 (Gildebosweg, 5581VD Waalre, Noord-Brabant, Nederland)	18.07 km	1:12
1	1 (Braambos, 5563AB Bergeijk, Noord-Brabant, Nederland)	22.35 km	1:29
3	3 (Braambos, 5563AB Bergeijk, Noord-Brabant, Nederland)	23.04 km	1:32
4	4 (Provincialeweg, 5563AG Bergeijk, Noord-Brabant, Nederland)	25.07 km	1:40
5	5 (Hoekerbeemden, 5571VN Bergeijk, Noord-Brabant, Nederland)	27.98 km	1:51
85	85 (Meester Pankenstraat, 5571CP Bergeijk, Noord-Brabant, Nederland)	29.46 km	1:57
	Ga een flauwe bocht rechtsaf de Meester Pankenstraat op en volg deze weg 19 m	29.48 km	1:57
	Ga linksaf de Hof op en volg deze weg 177 m	29.66 km	1:58
	Ga een flauwe bocht linksaf de Molenakkers op en volg deze weg 31 m	29.69 km	1:58

**P** Parkeerplaats centrum  
Meerstraat  
5525AN Eersel

**P** Parkeerplaats  
Berkvenseweg  
5525KD Eersel

**V** VVV Eersel  
Markt  
5521AK Eersel

☎ 0497 51 31 63

✉ [info@vvveersel.nl](mailto:info@vvveersel.nl)

(<mailto:info@vvveersel.nl>)



















🌐 <http://www.vvveersel.nl>














(<http://www.vvveersel.nl>)

## Scan mij

met de route.nl app en de route wordt geopend op je smartphone. Heb je de app nog niet? Ga dan naar: [www.route.nl/app/download](http://www.route.nl/app/download)



#	Beschrijving	Afstand	Tijd
	Blijf 155 m op Hof	29.85 km	1:58
	Blijf 388 m op Molenakkers	30.23 km	2:00
	Ga linksaf de Meibloemstraat op en volg deze weg 5 m	30.24 km	2:00
	Ga rechtsaf en volg deze weg 197 m	30.43 km	2:01
	Bergeijk	30.43 km	2:01
	Volg de weg 197 m	30.63 km	2:01
	Ga linksaf de Meibloemstraat op en volg deze weg 5 m	30.63 km	2:01
	Ga rechtsaf de Molenakkers op en volg deze weg 388 m	31.02 km	2:03
	Blijf 155 m op Hof	31.18 km	2:03
	Blijf 30 m op Molenakkers	31.21 km	2:03
	86 (Molenakkers, 5571CC Bergeijk, Noord-Brabant, Nederland)	33.38 km	2:12
	88 (Berkterbeemden, 5521PJ Bergeijk, Noord-Brabant, Nederland)	33.38 km	2:12
	8 (Berkterbeemden, 5571TE Bergeijk, Noord-Brabant, Nederland)	35.44 km	2:20
	Ga linksaf de Boksheide op en volg deze weg 1.1 km	36.54 km	2:24
	Blijf 2.3 km op Boksheidsedijk	38.87 km	2:32
	Blijf 332 m op Voortseweg	39.20 km	2:33
	Ga een flauwe bocht linksaf de Laaghuizerweg op en volg deze weg 123 m	39.32 km	2:33
	Ga een flauwe bocht rechtsaf en volg deze weg 30 m	39.35 km	2:33

 Beschrijving	Afstand km	Tijd
 Ga rechtsaf de Smitseind op en volg deze weg 18 m	41.04 km	2:39
 Cafetaria 't Reintje	41.04 km	2:39
 Blijf 32 m op Smitseind	41.08 km	2:39
 Ga linksaf en volg deze weg 1.6 km	42.69 km	2:44
 Ga de rotonde op	42.95 km	2:45
 Ga linksaf de Holster op en volg deze weg 11 m	42.96 km	2:45
 Ga rechtsaf de Postelseweg op en volg deze weg 178 m	43.14 km	2:46
 Ga een flauwe bocht linksaf de Lupine op en volg deze weg 383 m	43.52 km	2:47
 Volg de weg 31 m	43.55 km	2:47
 Ga een scherpe bocht rechtsaf de Rosheuvel op en volg deze weg 381 m	43.94 km	2:49
 Ga een flauwe bocht linksaf en volg deze weg 1.5 km	45.41 km	2:54
 Ga rechtsaf de Spijkertsedijk op en volg deze weg 4 m	45.42 km	2:54
 9 (Spijkertsedijk, 5521RG Eersel, Noord-Brabant, Nederland)	50.42 km	3:14
 10 (Meerstraat, 5525AN Eersel, Noord-Brabant, Nederland)	50.42 km	3:14

[Route.nl](#) wenst je veel fietsplezier.

Graag zien we je terug voor één van onze andere 62090 gratis routes op onze site!