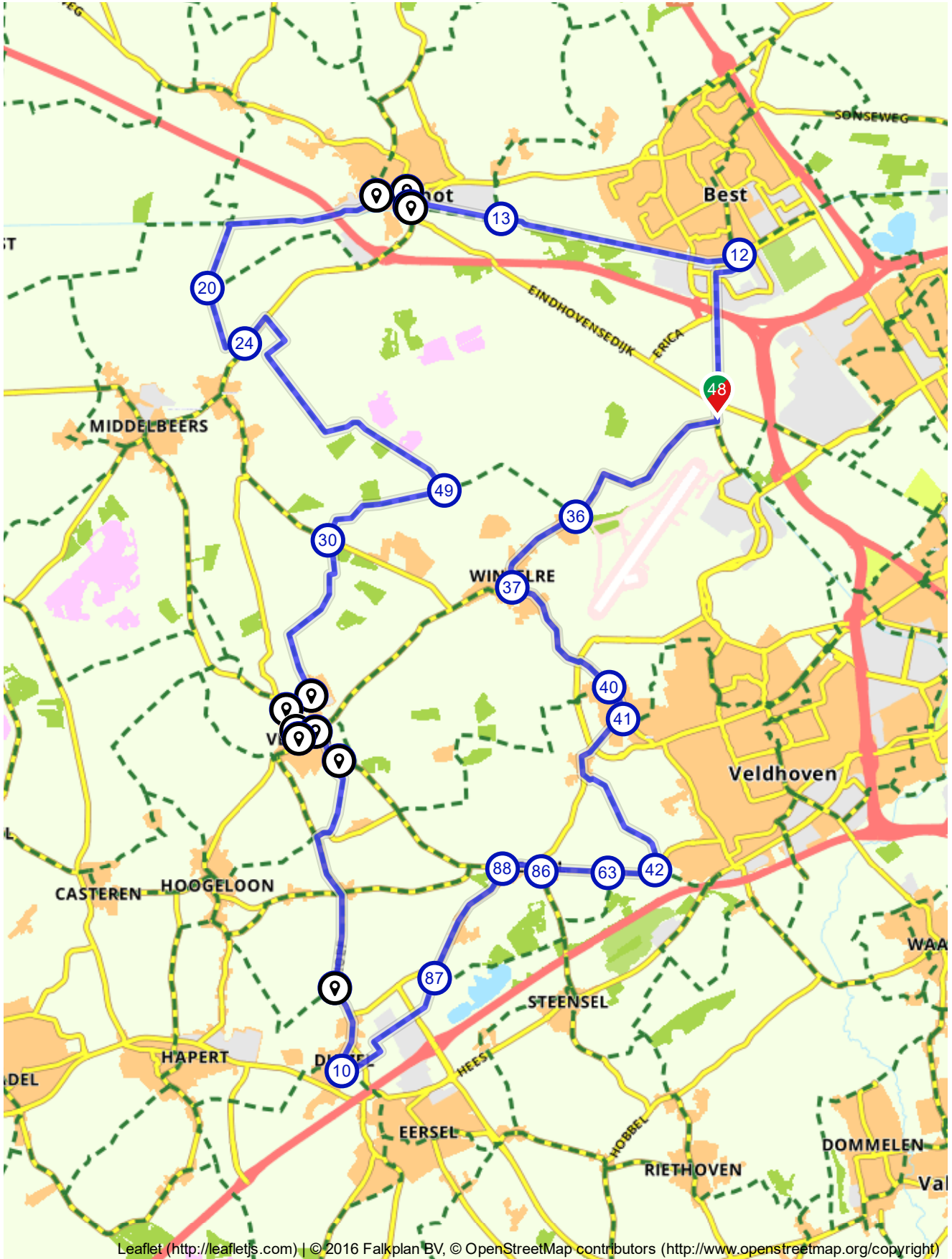


Heideronde tussen Eindhoven...

Nederland | Noord-Brabant | Eindhoven | 56,16 km (ongeveer 3:18 u) | Fietsroute 137864



Beschrijving Afstand Tijd **ven**

en Vessem

Nederland | Noord-Brabant | Eindhoven | 56,16 km (ongeveer 3:18 u) | Fietsroute 137864

De schilderachtige plaats Oirschot telt ruim 300 monumenten. Deze plaats in de rijke omgeving van de Brabantsche Kempen heeft dan ook een beschermd dorpsgezicht. Geniet er even van een moment rust op het marktplein of fiets daarvandaan even de Nieuwstraat in, waar je een eeuwenoude rode beuk kunt bewonderen die in 1764 is geplant.

De bebouwde delen van deze veelzijdige rit worden afgewisseld met zalig groen. Je fietst een stuk over de Oostelbeerse Heide, een gebied met naaldbos, heide en vennen, dat grotendeels militair oefenterrein is. Daarna rijd je door de groene bossen van de Buikheide, ten noordoosten van Vessem. Dit bos is in het begin van de 20e eeuw aangelegd als productiebos.

Vessem is een rustig dorp met een groot rechthoekig grasveld als centraal dorpsplein en een aantal mooie gebouwen eromheen. Het oudste daarvan is de kerktoeren uit de 15e eeuw. In Vessem komen veel pelgrims op weg naar Santiago de Compostella. Je kunt er de rust en de bezinning proeven in de lucht.


De Molen Jacobus of Jacobusmolen is een ronde bakstenen beltkorenmolen uit 1893. De molen is lange tijd naamloos geweest en werd bij de restauratie in 1986 vernoemd naar de voormalige molenaar Jacobus Peeters. De vlucht van de Jacobusmolen is maar liefst 28 meter.

Je fietst door het Oeyenbos en de Wolfhoesche heide, op een hoge zandrug langs het riviertje de Gender. In dit voormalige productiebos vind je grove den en douglasspar, afgewisseld met tamme kastanje, lariks en beuk. Tussen de takken hoor je spechten roffelen op het hout.

Routebeschrijving

#	Beschrijving	Afstand	Tijd
48	48 (Spottersweg, 5657AD Eindhoven, Noord-Brabant, Nederland)	0.00 km	0:00
12	12 (Kanaaldijk, 5684XV Best, Noord-Brabant, Nederland)	3.38 km	0:13
13	13 (Heersdijk, 5688NW Oirschot, Noord-Brabant, Nederland)	7.67 km	0:30

Bezienswaardigheden

 **Jacobus Molenberg**
5512BE Eersel



<http://www.allemolens.nl>
(<http://www.allemolens.nl>)

De bekendste molensoort in Nederland. Windmolens werden niet alleen gebruikt om meel produceren van granen, maar ook voor de drooglegging van poldergebieden. Natuurzuivere energie. De beroemdste molens zijn te vinden in Kinderdijk, waarlijk als poldermodel opgesteld. Een must see!


Aangeboden door


route.nl
(/routes/routenl)










Praktische informatie

Dichtstbijzijnde locaties

 **Parkeerplaats**
Spottersweg
5657ER Eindhoven

 **Parkeerplaats centrum**
Luchthavenweg
5657EA Eindhoven

 **VVV Eindhoven / Philips Fruittuin**
Oirschotsedijk
5651GC Eindhoven

#	Beschrijving	Afstand	Tijd
	Volg de weg 1.1 km	8.77 km	0:34
	Ga linksaf en volg deze weg 192 m	8.96 km	0:35
	Ga linksaf de Parallelweg op en volg deze weg 193 m	9.15 km	0:35
	Volg de weg 61 m	9.21 km	0:36
	Parallelweg, 5688EE Oirschot, Noord-Brabant, Nederland	9.21 km	0:36
	Volg de weg 131 m	9.34 km	0:36
	Ga een scherpe bocht rechtsaf en volg deze weg 27 m	9.37 km	0:37
	Ga een flauwe bocht rechtsaf de Parallelweg op en volg deze weg 70 m	9.44 km	0:37
	Ga linksaf de Cantorij op en volg deze weg 249 m	9.69 km	0:38
	Ga een scherpe bocht rechtsaf en volg deze weg 33 m	9.72 km	0:38
	Ga de rotonde op	9.79 km	0:38
	Kempengeweg, 5688EA Oirschot, Noord-Brabant, Nederland	9.79 km	0:38
	Ga de rotonde op	9.84 km	0:38
	Ga een flauwe bocht rechtsaf de Rijkessluisstraat op en volg deze weg 426 m	10.26 km	0:40
	Ga een flauwe bocht linksaf de Markt op en volg deze weg 119 m	10.38 km	0:40
	Ga rechtsaf en volg deze weg 8 m	10.39 km	0:40
	Markt, 5688AJ Oirschot, Noord-Brabant, Nederland	10.39 km	0:40
	Volg de weg 8 m	10.40 km	0:40
	Ga linksaf de Markt op en volg deze weg 119 m	10.52 km	0:41

☎ 040 262 14 53

<http://www.vvvhethetgroenewoud.nl><http://www.vvvhethetgroenewoud.nl>**best**









Spoorstraat




5684AX Best









Scan mij

met de route.nl app en de route wordt geopend op je smartphone. Heb je de app nog niet? Ga dan naar: www.route.nl/app/download



#	Beschrijving	Afstand	Tijd
	Ga een flauwe bocht rechtsaf de Rijksluisstraat op en volg deze weg 422 m	10.94 km	0:42
	Ga rechtsaf en volg deze weg 298 m	11.24 km	0:43
	Parallelweg, 5688VN Oirschot, Noord-Brabant, Nederland	11.24 km	0:43
	Volg de weg 298 m	11.53 km	0:44
	Ga linksaf de Rijksluisstraat op en volg deze weg 422 m	11.96 km	0:46
	Ga een flauwe bocht linksaf de Markt op en volg deze weg 99 m	12.05 km	0:46
	Ga linksaf de Koestraat op en volg deze weg 449 m	12.50 km	0:48
	Ga een flauwe bocht rechtsaf de Den Heuvel op en volg deze weg 341 m	12.84 km	0:49
	Ga linksaf de Kanaaldijk-Noord op en volg deze weg 106 m	12.95 km	0:49
	Ga een scherpe bocht linksaf de Beerseweg op en volg deze weg 54 m	13.00 km	0:50
	Ga rechtsaf de Kanaaldijk Zuid op en volg deze weg 1.7 km	14.68 km	0:55
	Blijf 81 m op Kanaaldijk Zuid	14.76 km	0:55
	Ga een scherpe bocht linksaf de Groenewoudsedijk op en volg deze weg 1.2 km	15.91 km	1:00
	20 (Doctor Jan van de Mortellaan, 5091JL Oirschot, Noord-Brabant, Nederland)	17.35 km	1:06
	24 (Esperenweg, 5091JP Oirschot, Noord-Brabant, Nederland)	17.35 km	1:06
	49 (Rouwven, 5513PL Eersel, Noord-Brabant, Nederland)	23.00 km	1:28
	30 (Oostelbeersedijk, 5513NX Eersel, Noord-Brabant, Nederland)	25.37 km	1:38
	Ga een flauwe bocht rechtsaf de Rouwven op en volg deze weg 10 m	25.38 km	1:38

#	Beschrijving	Afstand	Tijd
	Ga een flauwe bocht linksaf en volg deze weg 2.0 km	27.40 km	1:44
	Ga linksaf de Buikheide op en volg deze weg 1.1 km	28.52 km	1:48
	Buikheide, 5512CB Eersel, Noord-Brabant, Nederland	28.52 km	1:48
	Blijf 20 m op Buikheide	28.54 km	1:48
	Ga rechtsaf de Braak op en volg deze weg 505 m	29.05 km	1:50
	Heike, 5512BX Eersel, Noord-Brabant, Nederland	29.05 km	1:50
	Blijf 4 m op Braak	29.05 km	1:50
	Ga linksaf de Wilhelminalaan op en volg deze weg 418 m	29.47 km	1:51
	Ga linksaf en volg deze weg 47 m	29.51 km	1:52
	Jacobus	29.51 km	1:52
	Volg de weg 47 m	29.56 km	1:53
	Ga linksaf de Wilhelminalaan op en volg deze weg 142 m	29.70 km	1:53
	Ga rechtsaf de Jan Smuldersstraat op en volg deze weg 2 m	29.70 km	1:53
	Jan Smuldersstraat, 5512BN Eersel, Noord-Brabant, Nederland	29.70 km	1:53
	Blijf 296 m op Jan Smuldersstraat	30.00 km	1:55
	Jan Smuldersstraat, 5512AP Eersel, Noord-Brabant, Nederland	30.00 km	1:55
	Blijf 4 m op Jan Smuldersstraat	30.00 km	1:55
	Ga een scherpe bocht linksaf de Mr de la Courtstraat op en volg deze weg 393 m	30.40 km	1:56
	Blijf 4 m op Meester de la Courtstraat	30.40 km	1:56

#	Beschrijving	Afstand	Tijd
	Blijf 168 m op Mr de la Courtstraat	30.57 km	1:56
	Blijf 106 m op Meester de la Courtstraat	30.67 km	1:57
	Ga een flauwe bocht linksaf de Mr de la Courtstraat op en volg deze weg 2 m	30.67 km	1:57
	Meester de la Courtstraat, 5512AS Eersel, Noord-Brabant, Nederland	30.67 km	1:57
	Blijf 2 m op Mr de la Courtstraat	30.68 km	1:57
	Ga linksaf de Driehuizen op en volg deze weg 394 m	31.07 km	1:58
	Blijf 579 m op Busvelden	31.65 km	2:00
	Blijf 371 m op De Busvelden	32.02 km	2:02
	Volg de weg 8 m	32.02 km	2:02
	Ga rechtsaf de Hoogcasteren op en volg deze weg 249 m	32.27 km	2:03
	Ga een scherpe bocht linksaf de De Fluiter op en volg deze weg 1.7 km	34.01 km	2:08
	Blijf 998 m op Hoef	35.01 km	2:12
	De Hoef, Noord-Brabant, Nederland	35.01 km	2:12
	Blijf 120 m op Hoef	35.13 km	2:12
	Volg de weg 920 m	36.05 km	2:15
	Blijf 386 m op Groenstraat	36.43 km	2:17
	Ga een flauwe bocht linksaf de Smitseind op en volg deze weg 118 m	36.55 km	2:17
	10 (Meerstraat, 5525AN Eersel, Noord-Brabant, Nederland)	39.10 km	2:27
	87 (Buivensedreef, 5511KP, Knegsel, Noord-Brabant, Nederland)	39.10 km	2:27

#	Beschrijving	Afstand	Tijd
88	88 (Vessemseweg, 5511KC, Knegsel, Noord-Brabant, Nederland)	41.43 km	2:37
86	86 (Het Groen, 5511AD, Knegsel, Noord-Brabant, Nederland)	42.13 km	2:39
63	63 (Oeyenbos, 5511LE, Knegsel, Noord-Brabant, Nederland)	43.27 km	2:44
42	42 (Knegselseweg, 5505JP Veldhoven, Noord-Brabant, Nederland)	44.12 km	2:47
41	41 (Oude Kerkstraat, 5507LA Veldhoven, Noord-Brabant, Nederland)	47.72 km	3:02
40	40 (Oude Kerkstraat, 5507PT Veldhoven, Noord-Brabant, Nederland)	48.34 km	3:04
37	37 (Willibrordusstraat, 5513AZ Eersel, Noord-Brabant, Nederland)	50.93 km	3:15
36	36 (Scherpenering, 5657AA Eindhoven, Noord-Brabant, Nederland)	52.72 km	3:22
48	48 (Spottersweg, 5657AD Eindhoven, Noord-Brabant, Nederland)	56.05 km	3:35

[Route.nl](#) wenst je veel fietsplezier.

Graag zien we je terug voor één van onze andere 62091 gratis routes op onze site!