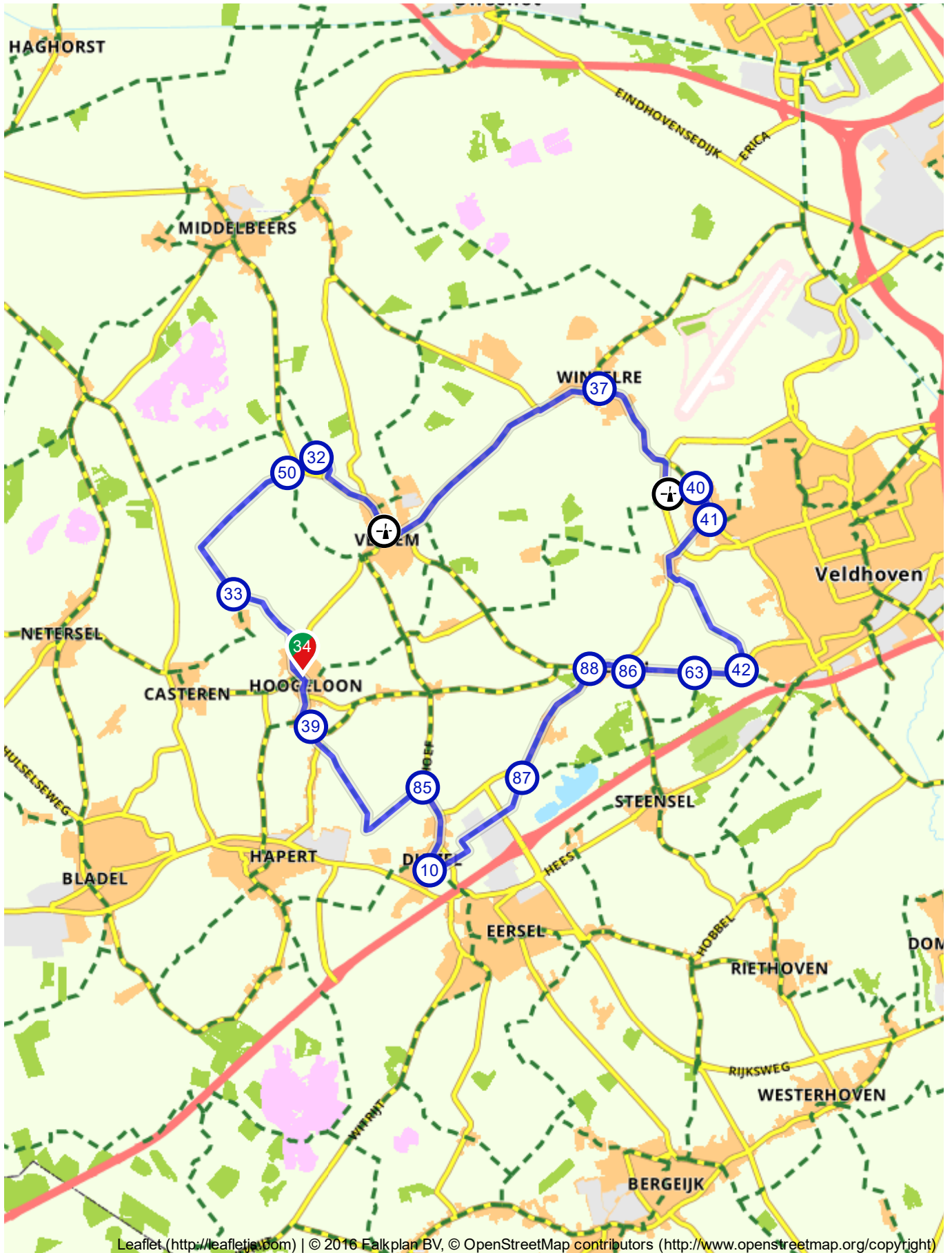


# Hoogeloon, Veldhoven en Win...

Nederland | Noord-Brabant | Bladel | 34,52 km (ongeveer 2:01 u) | Fietsroute 115977



Leaflet (<http://leafletjs.com>) | © 2016 Falkplan BV, © OpenStreetMap contributors (<http://www.openstreetmap.org/copyright>)

# **Beschrijving** **Afstand** **Tijd**

# Wintelre


Nederland | Noord-Brabant | Bladel | 34,52 km (ongeveer 2:01 u) | Fietsroute 115977


In Vlaanderen en het zuidelijke deel van Nederland strekken de Kempen zich uit, waar ook de Buikheide nog deel van uitmaakt. Het gebied heeft een droge, zanderige bodem waar tot halverwege de twintigste eeuw nog heide, eikenbos, vennen en veengebieden onaangetast waren. Nog steeds vind je deze landschapselementen hier terug, maar op kleinschaliger wijze, omdat het gebied veel veranderd is door zware bemesting en lintbebouwing. Hier huizen nachtzwaluwen, maar ook reptielachtigen zoals een populatie hazelwormen en gladde slangen. Aan de overs van de beken groeit gagelstruweel en de heikikker en de vinpootsalamander vinden het heerlijk aan het water. De nattere, moerasachtige delen trekken ook vogels aan, waaronder de smient, de pijlstaarteend, de kuifeend, de wilde zwaan en de roerdomp. Wanneer je klaar bent om het Kempische landschap te doorkruisen, fiets je via Eersel naar Veldhoven, waar je de in het gehucht Hoogeind gebouwde stellingmolen St. Jan ziet staan. De molen ligt er fraai bij, zo in het buitengebied, want hij wordt omringd door prachtige boerderijen, uitgestrekte wei- en akkerlanden en bossen. Dit is het Kempische landschap op zijn best! De molen werd tussen 1985 en 1991 gebouwd met onderdelen van verschillende gesloopte molens. Het achtkant komt bijvoorbeeld van een molen uit het Duitse Leezen en de stenen voor de onderbouw komen van een gesloopte molenromp uit Vught. Met de molen wordt nog altijd graan gemalen. De tweede en laatste bezienswaardigheid op de route is ook een molen. De ronde bakstenen beltkorenmolen Jacobus werd in 1893 gebouwd om een achtkante koren- en oliemolen uit 1839 te vervangen. De molen is altijd naamloos geweest, maar toen hij in 1986 gerestaureerd werd, is hij uiteindelijk vernoemd naar zijn eerste molenaar: Jacobus Peeters. Wanneer je terugkomt bij de supermarkt, zijn de boodschappen voor het avondeten zo gehaald. Met de ingrediënten die je in supermarkt koopt, tover je thuis moeiteloos een heerlijke maaltijd op tafel.

## Routebeschrijving

#	Beschrijving	Afstand	Tijd
34	34 (Casterseweg, 5528AK Bladel, Noord-Brabant, Nederland)	0.00 km	0:00
39	39 (Breestraat, 5528AA Bladel, Noord-Brabant, Nederland)	1.00 km	0:03
85	85 (De Hoef, Noord-Brabant, Nederland)	4.36 km	0:17

## Bezienswaardigheden

 **Molen Sint-Jan**  
Hoogeind 35  
5507 PV Veldhoven  
Korenmolen Sint-Jan is een stellingmolen. Deze windmolen bevindt zich in Oerle (Veldhoven). De Sint-Jan is tussen 1985 en 1991 gebouwd.

 **Jacobus Molenberg**  
5512BE Eersel



<http://www.allemolens.nl>  
(<http://www.allemolens.nl>)  
De bekendste molensoort in Nederland. Windmolens werden niet alleen gebruikt om meel produceren van granen, maar ook voor de drooglegging van poldergebieden. Natuurzuivere energie. De beroemdste molens zijn te vinden in Kinderdijk, waarlijk als poldermodel opgesteld. Een must see!

## Aangeboden door



(<https://www.route.nl/beleef-uw-regio>)

## Praktische informatie

Dichtstbijzijnde locaties

#	Beschrijving	Afstand	Tijd
10	10 (Meerstraat, 5525AN Eersel, Noord-Brabant, Nederland)	5.90 km	0:23
87	87 (Buivensedreef, 5511KP, Knegsel, Noord-Brabant, Nederland)	8.45 km	0:33
88	88 (Vessemseweg, 5511KC, Knegsel, Noord-Brabant, Nederland)	10.78 km	0:43
86	86 (Het Groen, 5511AD, Knegsel, Noord-Brabant, Nederland)	11.48 km	0:45
63	63 (Oeyenbos, 5511LE, Knegsel, Noord-Brabant, Nederland)	12.62 km	0:50
42	42 (Knegselseweg, 5505JP Veldhoven, Noord-Brabant, Nederland)	13.47 km	0:53
41	41 (Oude Kerkstraat, 5507LA Veldhoven, Noord-Brabant, Nederland)	17.07 km	1:08
40	40 (Oude Kerkstraat, 5507PT Veldhoven, Noord-Brabant, Nederland)	17.69 km	1:10
↶	Ga linksaf de Hoogeind op en volg deze weg 632 m	18.32 km	1:13
⊕	Molen Sint-Jan	18.32 km	1:13
↑	Blijf 45 m op Hoogeind	18.36 km	1:13
↷	Ga een flauwe bocht rechtsaf en volg deze weg 713 m	19.07 km	1:15
↶	Ga linksaf de Oude Kerkstraat op en volg deze weg 414 m	19.49 km	1:17
↑	Blijf 1.2 km op Biemeren	20.69 km	1:21
↷	Ga een flauwe bocht rechtsaf de Biemeren op en volg deze weg 84 m	20.78 km	1:21
↑	Blijf 229 m op Willibrordusstraat	21.01 km	1:22
↶	Ga linksaf en volg deze weg 8 m	21.01 km	1:22
37	37 (Willibrordusstraat, 5513AZ Eersel, Noord-Brabant, Nederland)	21.01 km	1:22

**P** Parkeerplaats centrum  
Hoofdstraat  
5528AX Bladel

**P** Parkeerplaats  
Vondereind  
5512ND Eersel

## Scan mij

met de route.nl app en de route wordt geopend op je smartphone. Heb je de app nog niet? Ga dan naar: [www.route.nl/app/download](http://www.route.nl/app/download)



#	Beschrijving	Afstand	Tijd
	Volg de weg 8 m	21.02 km	1:22
	Ga linksaf de Willibrordusstraat op en volg deze weg 435 m	21.45 km	1:23
	Blijf 99 m op Kekkeneind	21.55 km	1:23
	Ga een flauwe bocht rechtsaf en volg deze weg 2.7 km	24.29 km	1:33
	Blijf 1.1 km op Jan Smuldersstraat	25.39 km	1:36
	Ga linksaf de Jan Smuldersstraat op en volg deze weg 308 m	25.70 km	1:37
	Ga rechtsaf de Wilhelminalaan op en volg deze weg 142 m	25.84 km	1:38
	Ga rechtsaf en volg deze weg 47 m	25.89 km	1:39
	Jacobus	25.89 km	1:39
	Volg de weg 47 m	25.94 km	1:39
	Ga rechtsaf de Wilhelminalaan op en volg deze weg 418 m	26.35 km	1:41
	Blijf 214 m op Heike	26.57 km	1:41
	Volg de weg 791 m	27.36 km	1:44
	Ga rechtsaf de Donk op en volg deze weg 472 m	27.83 km	1:46
	32 (Donk, 5512NK Eersel, Noord-Brabant, Nederland)	28.42 km	1:48
	50 (Lantie, 5512NV, Vessem, Noord-Brabant, Nederland)	28.42 km	1:48
	33 (Heieind, 5528NT Bladel, Noord-Brabant, Nederland)	31.41 km	2:00
	34 (Casterseweg, 5528AK Bladel, Noord-Brabant, Nederland)	33.50 km	2:08

Route.nl wenst je veel fietsplezier.

Graag zien we je terug voor één van onze andere 62090 gratis routes op onze site!