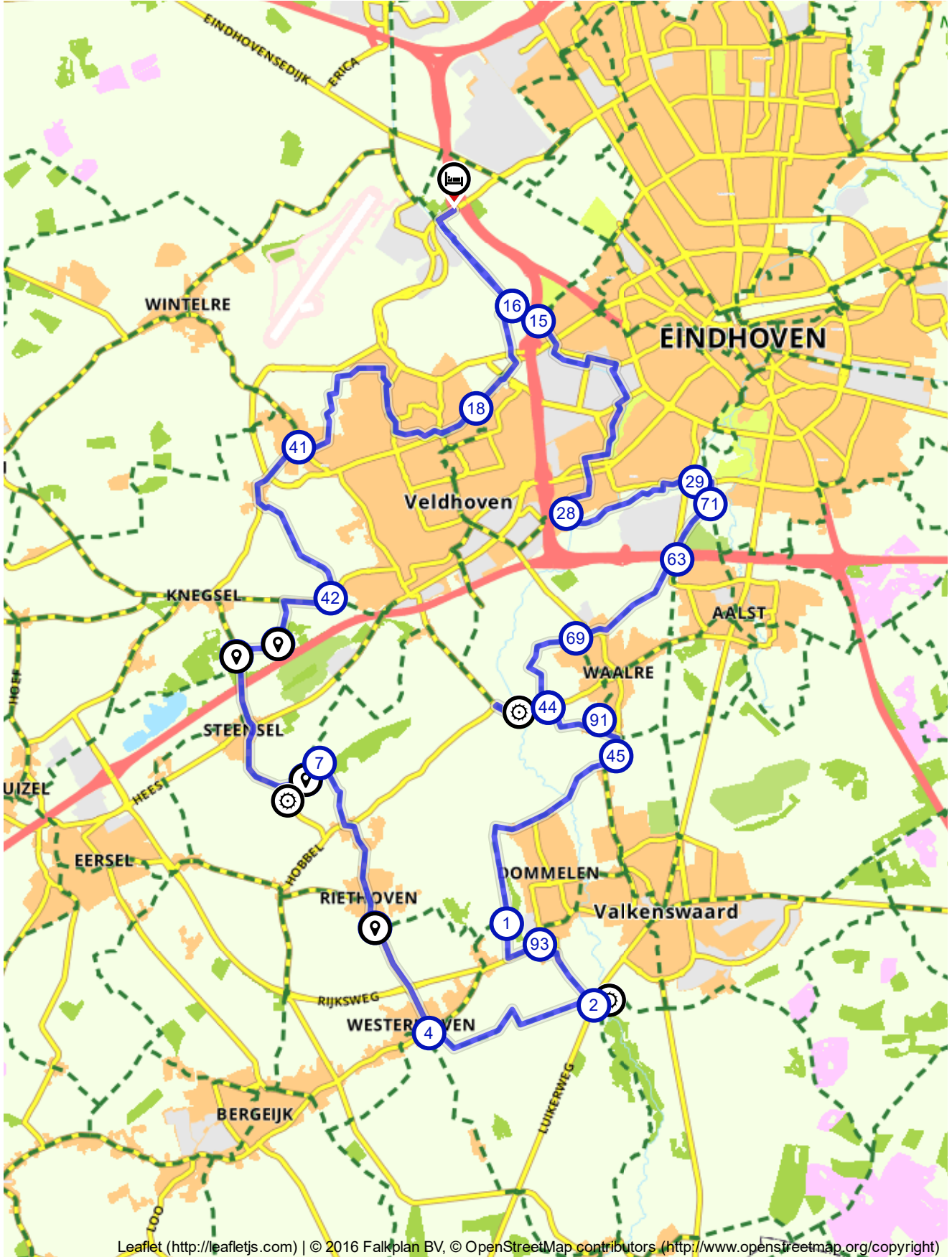


Langs de watermolens in de ...

Nederland | Noord-Brabant | Eindhoven | 57,80 km (ongeveer 3:24 u) | Fietsroute 147913



Langs de watermolens in de Kempen

Nederland | Noord-Brabant | Eindhoven | 57,80 km (ongeveer 3:24 u) | Fietsroute 147913

Eindhoven is onlosmakelijk verbonden met licht. Multinational Philips heeft in het verleden een flinke stempel gedrukt op de reputatie van de stad. De afgelopen jaren heeft Eindhoven flinke stappen gezet om die reputatie verder uit te bouwen en is één van de belangrijkste pijlers van de Nederlandse economie geworden. Naast technologie zet de stad sterk in op design en de organisatie van leuke evenementen, waarmee Eindhoven in 2012 tot erkenning kreeg toen de titel 'Beste binnenstad' werd binnengesleept. In en rondom Eindhoven is ook veel aandacht voor groen en natuurschoon, wat de leefbaarheid ten goede komt. Op deze route wisselen de bruisende binnenstad, buitenwijken en pittoreske groene dorpen elkaar af. In drie van die dorpen zie je prachtige watermolens staan. De eerste molen die je passeert is de Volmolen in Waalre. De geschiedenis van de molen gaat al terug tot aan 1350, toen de Abdij van Echternach nog de eigenaar van het bouwwerk was en de Volmolen gebruikte als korenmolen. De molen heeft de tand des tijds eeuwenlang weten de doorstaan, maar werd in 1962 dan toch verwoest door een storm. Architect Ad van Empel herbouwde de molen, waarvan het westelijke deel in 1992 werd opgeleverd, maar het oostelijke deel dat in 1994 herbouwd werd, ging een jaar later al ten onder aan een brand. Tegenwoordig wordt de molen ingezet ten behoeven van elektriciteitsopwekking. De Venbergse Molen in Valkenswaard dient zich daarna aan. Ook de Venbergsemolen is een watermolen die aan de Dommel ligt, net zoals de Volmolen. Het precieze bouwjaar van de molen onbekend, maar de eerste vermelding dateert al van 1227. Toen was de molen eigendom van een zusterorde. De molen raakte in verval en werd in 1895 en 1977 ingrijpend gerestaureerd. De molen draait in de zomer regelmatig, maar echt malen doet hij niet meer. De Stevertse Molen is net als de Volmolen een onderslag watermolen. Hij ligt aan een brug over de Run en maalde vroeger graan. De oudste vermelding van deze molen, toen wellicht nog Nedermolen genoemd, werd gevonden in 1340, maar waarschijnlijk stond hij toen een paar honderd meter verder aan de waterloop. In 1702 verwoestten Spaanse en Franse troepen de molen tijdens de Spaanse Successieoorlog, maar de Stevertse Molen verrees opnieuw en werd in 1743 gerenoveerd. Ook in 1868 werd er ingrijpend onderhoud gepleegd en nadat er door de jaren heen geïnnoveerd werd, maalde de molen vanaf 1942 uiteindelijk niet meer op waterkracht. Om meer van de omgeving te kunnen zien, boek je een verblijf bij Novotel Eindhoven, gelegen aan het start- en eindpunt van deze fietsroute. 's Avonds, wanneer je moe van je fietstocht terugkomt, kun je gezellig een hapje eten in het restaurant en bijkomen van de dag. Vergeet niet je parkeerkaart in te leveren tijdens je etentje, want in ruil hiervoor krijg je een uitrijkaart voor de parkeerplaats. Ook de volgende dag kunnen fietsers hun hart ophalen, want route 147912 heeft Novotel Eindhoven ook als uitvalsbasis en neemt je mee over de heide ten oosten van Eindhoven.

Genietmomenten



Novotel Eindhoven

Anthony Fokkerweg 101
5657 EJ Eindhoven

+31 (0)40 252 65 75

✉ H1018@accor.com
(<mailto:H1018@accor.com>)



<http://www.novotel.com/nl/hotel-1018-novotel-eindhoven/index.shtml>
(<http://www.novotel.com/nl/hotel-1018-novotel-eindhoven/index.shtml>)




















Bezienswaardigheden



De Venbergse Watermolen

Molenstraat
5556TA Valkenswaard
Het is onduidelijk wanneer de Venbergse Watermolen precies werd gebouwd, maar volgens sommigen gaat de geschiedenis van de molen terug tot de 9e eeuw na Christus. De watermolen werd voor het eerst vermeld in een document uit 1227, dus toen stond de molen er in ieder geval al. Een deel van de molen was vroeger eigendom van een klooster en later van een abdij, maar uiteindelijk werd de molen opgekocht door een particuliere eigenaar. In de jaren '70 dreigde de molen te verzakken. De molen werd toen gerestaureerd

Routebeschrijving

#	Beschrijving	Afstand	Tijd
	Novotel Eindhoven	0.00 km	0:00
	Volg de weg 12 m	0.01 km	0:00
	Ga rechtsaf en volg deze weg 440 m	0.45 km	0:01
	Ga linksaf de Vensedijk op en volg deze weg 78 m	0.53 km	0:01
	Ga rechtsaf en volg deze weg 1.0 km	1.54 km	0:05
	Volg de weg 725 m	2.26 km	0:08
	Volg de weg 8 m	2.27 km	0:08
	16 (Welschapsedijk, 5657BA Eindhoven, Noord-Brabant, Nederland)	2.92 km	0:11
	15 (Welschapsedijk, 5652XL Eindhoven, Noord-Brabant, Nederland)	2.92 km	0:11
	28 (Ulenpas, 5655JD Eindhoven, Noord-Brabant, Nederland)	8.32 km	0:33
	29 (Bayeuxlaan, 5654CD Eindhoven, Noord-Brabant, Nederland)	10.95 km	0:43
	71 (Genneperweg, 5644RT Eindhoven, Noord-Brabant, Nederland)	11.58 km	0:46
	63 (Dirck van Hornelaan, 5582CA, Eindhoven, Noord-Brabant, Nederland)	12.75 km	0:50
	69 (Heuvelstraat, 5581VR, Waalre, Noord-Brabant, Nederland)	15.13 km	1:00
	44 (Mosbroekseweg, 5581VK Waalre, Noord-Brabant, Nederland)	17.08 km	1:08
	Ga linksaf en volg deze weg 495 m	17.58 km	1:09
	Volmolen	17.58 km	1:09
	Volg de weg 1.5 km	19.03 km	1:14
	Ga linksaf de Timmereind op en volg deze weg 7 m	19.03 km	1:14

door de eigenaren om de schade te beperken. Vroeger vond je hier maar liefst drie molens onder één dak: een olieslagerij, een schorsmolen en een graanmaaldery. Tegenwoordig staat alleen de graanmolen er nog. Verder vind je hier nu een café-restaurant. De molen is gelegen aan de rand van het natuurgebied de Malpie, dus je kunt een bezoekje aan deze molen goed combineren met een fietstocht of een wandeling.



Stevertse Molen

Stevertsebaan
5524KG Bergeijk
Molens aangedreven met zuivere natuurkracht van beken en stromen. Molenaar was in vroeger tijden een wijdverspreid beroep. Een van de weinige machines in oude tijden. Vaak gesitueerd in een mooi landschap met historische kenmerken.



Volmolen

Molenstraat
5561VH Waalre
Molens aangedreven met zuivere natuurkracht van beken en stromen. Molenaar was in vroeger tijden een wijdverspreid beroep. Een van de weinige machines in oude tijden. Vaak gesitueerd in een mooi landschap met historische kenmerken.

Aangeboden door

#	Beschrijving	Afstand	Tijd
44	44 (Mosbroekseweg, 5581VK Waalre, Noord-Brabant, Nederland)	20.21 km	1:19
91	91 (Loonderweg, 5581VG, Waalre, Noord-Brabant, Nederland)	20.21 km	1:19
45	45 (Gildebosweg, 5581VD Waalre, Noord-Brabant, Nederland)	21.03 km	1:22
1	1 (Braambos, 5563AB Bergeijk, Noord-Brabant, Nederland)	25.31 km	1:39
93	93 (Monseigneur Smetsstraat, 5551AB, Valkenswaard, Noord-Brabant, Nederland)	26.54 km	1:44
2	2 (Molenstraat, 5556TA Valkenswaard, Noord-Brabant, Nederland)	28.17 km	1:51
↑	Blijf 353 m op Molenstraat	28.52 km	1:52
⚙️	De Venbergse Watermolen	28.52 km	1:52
↑	Blijf 353 m op Molenstraat	28.87 km	1:53
↑	Volg de weg 44 m	28.92 km	1:53
↶	Ga linksaf de Venbergseweg op en volg deze weg 90 m	29.01 km	1:54
↷	Ga een scherpe bocht linksaf de Victoriédijk op en volg deze weg 550 m	29.55 km	1:55
↑	Blijf 735 m op Victoriédijk	30.29 km	1:59
↶	Ga rechtsaf de Kempervennendreef op en volg deze weg 281 m	30.57 km	2:00
↑	Volg de weg 1.3 km	31.83 km	2:04
↶	Ga rechtsaf de Oude Weerderdijk op en volg deze weg 441 m	32.27 km	2:06
↑	Blijf 58 m op Oude Weerderdijk	32.32 km	2:06
↶	Ga een flauwe bocht rechtsaf de Borkelsedijk op en volg deze weg 13 m	32.34 km	2:06
4	4 (Borkelsedijk, 5563AG Bergeijk, Noord-Brabant, Nederland)	32.34 km	2:06

route.nl
(/routes/routenl)

Praktische informatie

Dichtstbijzijnde locaties

- P** Parkeerplaats
Anthony Fokkerweg
5651GZ Eindhoven

- P** Parkeerplaats centrum
Luchthavenweg
5657EA Eindhoven

- 📍** VVV Eindhoven / Philips
Fruittuin
Oirschotsedijk
5651GC Eindhoven




















- ☎ 040 262 14 53
<http://www.vvvetgroenewoud.nl>
(<http://www.vvvetgroenewoud.nl>)


- 📍** Eindhoven Beukenlaan
Marconilaan
5617AD Eindhoven













Scan mij

met de route.nl app en de route wordt geopend op je smartphone. Heb je de app nog niet? Ga dan naar: www.route.nl/app/download



#	Beschrijving	Afstand	Tijd
	Blijf 9 m op Borkelsedijk	32.34 km	2:06
	Ga linksaf de Provincialeweg op en volg deze weg 35 m	32.38 km	2:07
	Ga linksaf en volg deze weg 9 m	32.39 km	2:07
	Blijf 781 m op Heuvel	33.17 km	2:09
	Ga een flauwe bocht rechtsaf en volg deze weg 192 m	33.36 km	2:10
	Ga een flauwe bocht rechtsaf de Heuvel op en volg deze weg 381 m	33.74 km	2:11
	Blijf 736 m op Dorpsstraat	34.47 km	2:14
	Dorpsstraat, 5561BG Bergeijk, Noord-Brabant, Nederland	34.47 km	2:14
	Blijf 508 m op Dorpsstraat	34.98 km	2:15
	Blijf 75 m op Dorpsplein	35.06 km	2:15
	Blijf 1.3 km op Schoolstraat	36.38 km	2:20
	Ga linksaf de Broekhovenseweg op en volg deze weg 112 m	36.50 km	2:20
	Ga rechtsaf en volg deze weg 1.2 km	37.71 km	2:24
	Ga linksaf de Nedermolen op en volg deze weg 4 m	37.71 km	2:24
	7 (Nedermolen, 5524KG Eersel, Noord-Brabant, Nederland)	37.71 km	2:24
	Blijf 436 m op Nedermolen	38.15 km	2:26
	Ga rechtsaf en volg deze weg 11 m	38.16 km	2:26
	Nedermolen, 5524KG Eersel, Noord-Brabant, Nederland	38.16 km	2:26
	Volg de weg 11 m	38.17 km	2:26

#	Beschrijving	Afstand	Tijd
	Ga rechtsaf de Nedermolen op en volg deze weg 472 m	38.64 km	2:28
	Ga een scherpe bocht linksaf de Stevert op en volg deze weg 109 m	38.75 km	2:28
	Ga een flauwe bocht linksaf de Stevertsebaan op en volg deze weg 168 m	38.92 km	2:29
	Stevertse Molen	38.92 km	2:29
	Blijf 168 m op Stevertsebaan	39.08 km	2:29
	Ga een flauwe bocht rechtsaf de Stevert op en volg deze weg 819 m	39.90 km	2:32
	Blijf 637 m op Riethovenseweg	40.54 km	2:34
	Ga de rotonde op	40.79 km	2:36
	Volg de weg 537 m	41.33 km	2:37
	Blijf 293 m op Knegselseweg	41.62 km	2:38
	Ga linksaf de Moormanlaan op en volg deze weg 16 m	41.64 km	2:38
	Ga rechtsaf de Steenselseweg op en volg deze weg 204 m	41.84 km	2:39
	Ga rechtsaf de Oeyenbos op en volg deze weg 10 m	41.85 km	2:39
	Oeyenbos, 5511PA Eersel, Noord-Brabant, Nederland	41.85 km	2:39
	Blijf 2 m op Oeyenbos	41.85 km	2:39
	Blijf 786 m op Oeyenbos	42.63 km	2:42
	Sitkalaan, 5511PJ Eersel, Noord-Brabant, Nederland	42.63 km	2:42
	Blijf 797 m op Oeyenbos	43.43 km	2:45

#	Beschrijving	Afstand	Tijd
	Ga rechtsaf de Veldhovenseweg op en volg deze weg 849 m	44.28 km	2:48
	Ga een scherpe bocht linksaf de Oeienbosdijk op en volg deze weg 4 m	44.28 km	2:48
	42 (Knegselseweg, 5505JP Veldhoven, Noord-Brabant, Nederland)	47.88 km	3:02
	41 (Oude Kerkstraat, 5507LA Veldhoven, Noord-Brabant, Nederland)	47.88 km	3:02
	18 (Burcht, 5509MJ Veldhoven, Noord-Brabant, Nederland)	53.43 km	3:24
	16 (Welschapsedijk, 5657BA Eindhoven, Noord-Brabant, Nederland)	55.71 km	3:34
	Volg de weg 725 m	56.43 km	3:37
	Volg de weg 1.0 km	57.44 km	3:40
	Ga linksaf de Vensedijk op en volg deze weg 78 m	57.52 km	3:41
	Ga rechtsaf en volg deze weg 440 m	57.96 km	3:42
	Ga linksaf en volg deze weg 12 m	57.97 km	3:42
	Novotel Eindhoven	57.97 km	3:42

Route.nl wenst je veel fietsplezier.

Graag zien we je terug voor één van onze andere 62090 gratis routes op onze site!